

LES SERVICES DU CENTRE NORDIQUE :

www.peisey-vallandry.com
nordique@peisey-nancroix.fr
Tél. 04 79 07 92 65







- Accueil, salle hors sac avec cheminée, distributeur de boissons, toilettes publiques, expositions sur la faune.
- Location de matériel, ski et raquettes, fartage, prêt de luge, vente de badge.
- Poste de secours, service des pistes, prévisions météo.
- Handiski bienvenu : accès facilité au parking P2.

Easy access/Einen leichteren Zugang
toilet, exhibition on the wild life. Equipment rental, ski and snowshoes, waxing, Safety patrol, slopes preparing team, weather-forecast, skipasses.

Willkommen, Picknick Raum mit Feuer, Getränkespender, WC, Ausstellungen. Skiverleih, ski und Schneeshue, Skiwaxing, Skipass Verkauf, Hilfestation, service des pistes, Wettervorhersage.

DÉS ZONES LUDIQUES :

- Espace d'apprentissage et piste gratuite 
- Free slope, kostenlose Loipe
- Skicross nordique / Ski cross zone 
- Woops 
- Piste de luge/ Sledge slope / Schlittenhang 

UN STADE DE BIATHLON

homologué pour les compétitions
Biathlon stadium homologated for competitions. Ein Biathlon Stadium genehmigt für Wettbewerbe.

Consignes / low safety instructions/ Sicherheitsvorschriften beachten
Respectez le sens des pistes / Respect the direction of the slopes / Die Richtung der Loipen beachten
Chiens interdits sur les pistes de ski de fond / Pets forbidden on the ski slopes / Hunde verboten
Respectez les consignes de sécurité, notamment en cas de risque d'avalanche / Respect the instructions if risk of avalanches / Die Vorschriften für Lawnengefahr beachten.

N° secours / Emergency / Hilfe : n° 112

Nos 25,4 km de pistes sont préparées pour la pratique du skating et du classique. Le badge est obligatoire. Il doit être présenté aux contrôles.
Our slopes are groomed for skating and alternativ sking. Unsere Loipen sind für skating und klassik langlauf. Skipass compulsory / Skikarte nötig.

Plan des pistes de ski de fond

Cross country map/Die Langlaufloipen

zone d'hivernage bouquetins, chamois et gypaètes

L'Épinerie
1659m

L'Épinerie
1,6 km

La Culaz
0,7 km

Le Tumelet 0,4 km

Le Vigierand
1,5 km

La Goulte 6,9 km

Les Bettières

Pré Envers 0,7 km

Beaupraz
0,7 km

Le Mône
4,1 km

Beaupraz

Les Lanches
1500m

Pont Baudin
1471m

Les Dzirpes
1,6 km

Accueil
Centre Nordique

Le Cassinet
2 km

La Chenarie

Pont Romane
3,2 km

La Croé
1 km

L'Eau salée
1,1 km

Nancroix

Pont Romane
1430m

